



АДМИНИСТРАЦИЯ
ЧАЙКОВСКОГО ГОРОДСКОГО ОКРУГА
УПРАВЛЕНИЕ
ЗЕМЕЛЬНО-ИМУЩЕСТВЕННЫХ
ОТНОШЕНИЙ

ул. Ленина, д. 67/1, г. Чайковский, Пермский край, 617760
Тел/факс: (34241) 4-73-75
E-mail: chaikkui2015@yandex.ru
ОКПО 35288925 ОГРН 1185958071562
ИНН/КПП 5959002592/595901001

АО «Связьтранснефть»
ул. Наметкина, д.12, стр.1,
г. Москва, 117420

Чайковский отдел
Управления Росреестра
по Пермскому краю

13.01.2022 № 02-01-06-01-96

На № _____ от _____

Правовое управление
администрации Чайковского
городского округа

О предоставлении решения

**РЕШЕНИЕ № 3
о размещении объектов**

г. Чайковский,
Пермский край

10 января 2022

Управление земельно-имущественных отношений администрации Чайковского городского округа, в лице начальника Управления Елькиной Ларисы Александровны, действующей на основании Положения об Управлении земельно-имущественных отношений администрации города Чайковского, утвержденного решением Думой Чайковского городского округа от 19 декабря 2018 г. № 99, разрешает Акционерному обществу «Связьтранснефть» (ИНН 7723011906, ОГРН 1027739420961, адрес: 117420, г.Москва, ул.Наметкина, д.12, стр.1, телефон: 8(495)9508070) размещение объекта: «Линии связи, линейно-кабельные сооружения связи и иные сооружения связи, для размещения которых не требуется разрешения на строительство», на части земельного участка с кадастровым номером 59:12:0860001:222, государственная собственность на который не разграничена, из состава земель сельскохозяйственного назначения, площадью 1146 кв.м, на срок: с 02 июня 2021 года по 01 июня 2022 года, местоположение: Пермский край, г. Чайковский.

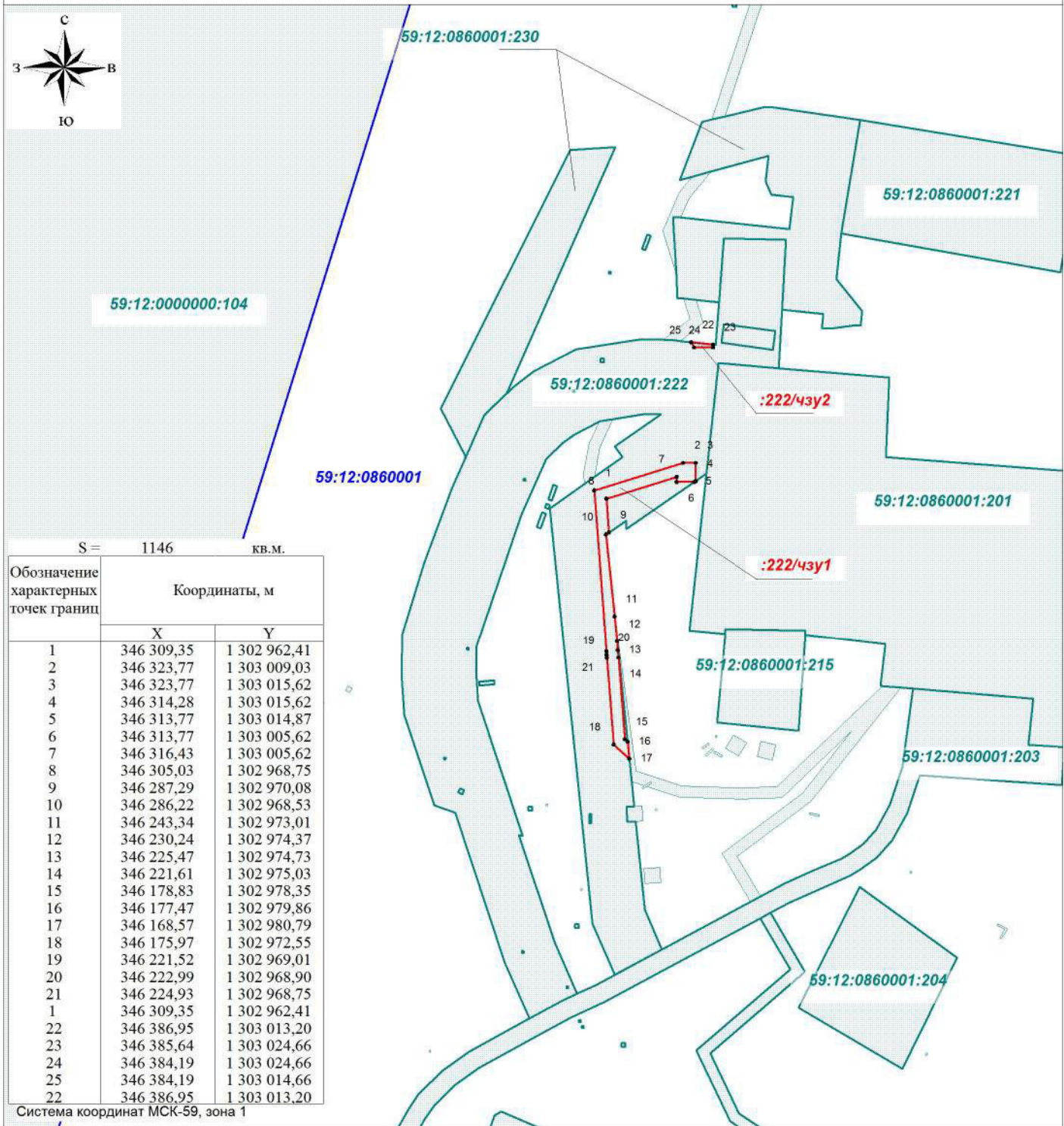
Приложение: схема предполагаемых к использованию земель или части земельного участка.

Начальник Управления
земельно-имущественных отношений
администрации Чайковского городского округа



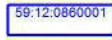



Л.А. Елькина

Схема границ предполагаемого к использованию земельного участка с кадастровым номером 59:12:0860001:222
 Объект: "Волоконно-оптическая линия передачи (ВОЛП) УС Альметьевск – УС Башкултаево. Строительство"
 Местоположение: Пермский край, Чайковский район, Уральское сельское поселение
 Категория земель: Земли сельскохозяйственного назначения
 Вид разрешенного использования: Под реконструкцию магистрального нефтепровода
 Площадь части земельного участка: 1146 кв.м.
 Масштаб 1:3000



УСЛОВНЫЕ ОБОЗНАЧЕНИЯ:

-  граница испрашиваемого земельного участка, номер поворотной точки
-  обозначение испрашиваемого земельного участка
-  граница и номер кадастрового квартала
-  земельный участок, сведения о котором содержатся в ГКН

Подготовлена ООО "Геотранспроект"

Зам. директора	Яндулов Д.Ю.	
Исполнитель	Точенко Е.А.	